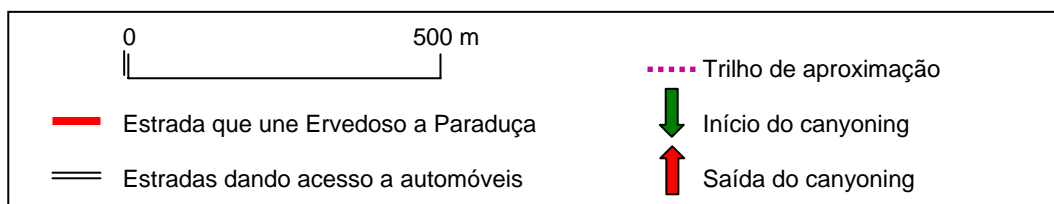
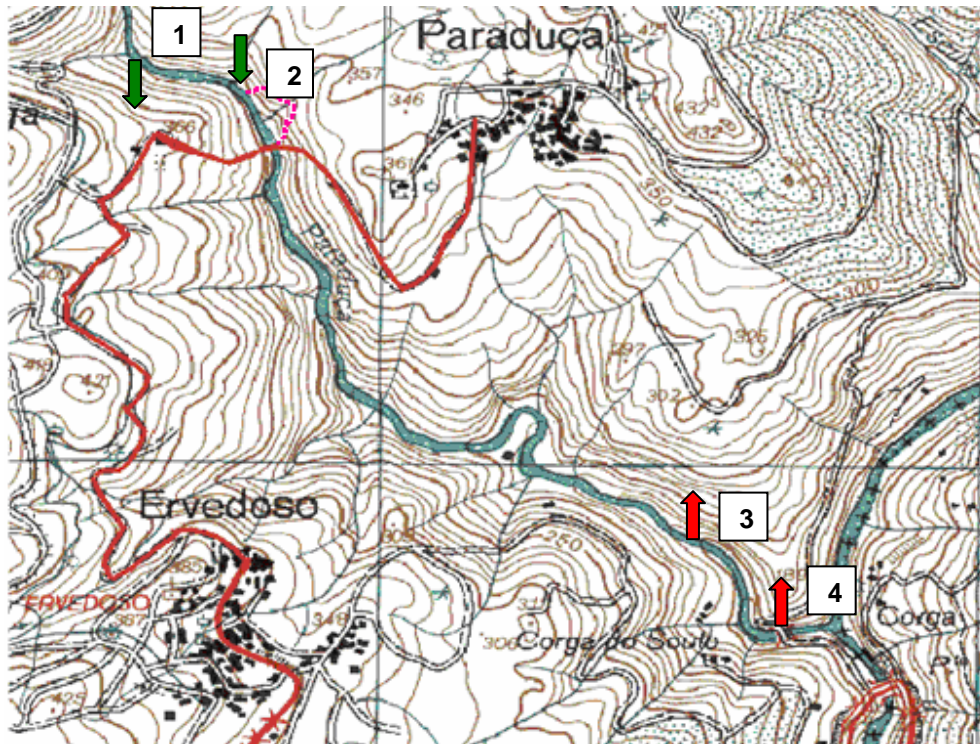


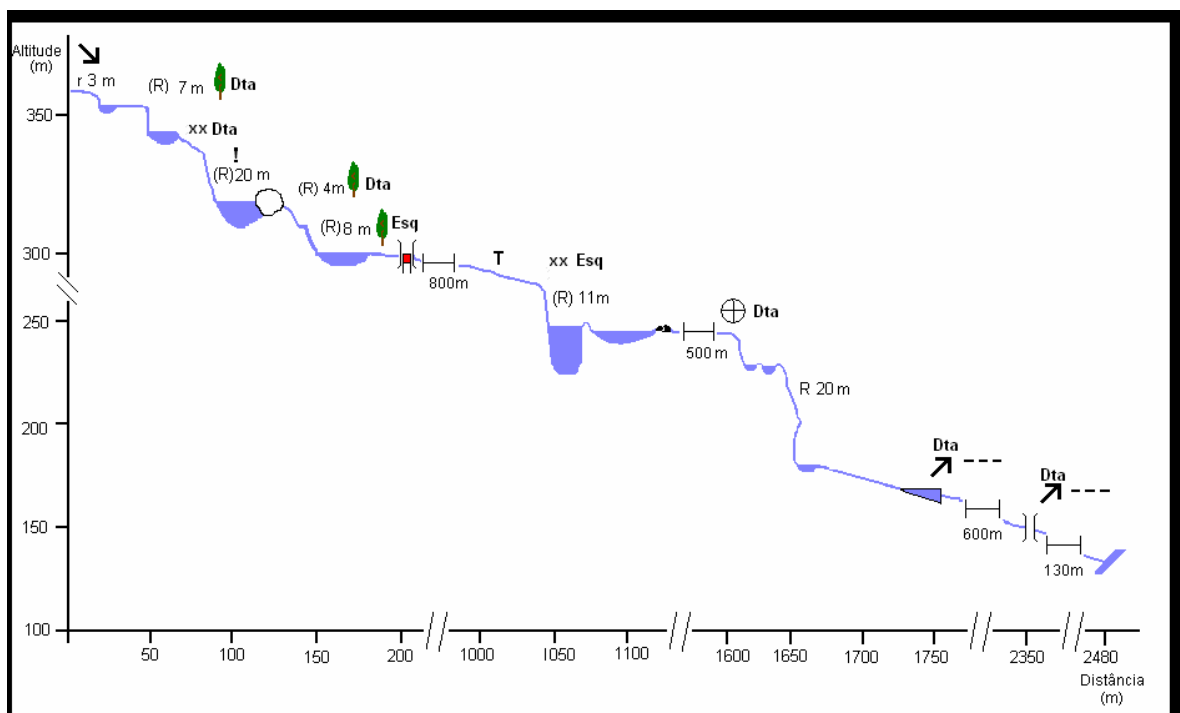
Rio Paraduça

Região: Serra Arada e Montemuro

Autor: Cristina Lourenço e João Cardoso



O perfil do rio



Saída

Devido à densidade de vegetação, é preferível sair numa pequena represa de cimento, seguindo o canal de água (figura 2, a saída nº3). No canal de água, feito com meias manilhas de cimento, após percorridos 1 km, encontra-se uma passagem, entre dois muros, do lado esquerdo. Sai-se do canal, e caminha-se em direcção à ponte do Teixeira. Outra possível saída (figura 2, a saída nº4), será umas centenas de metros mais a baixo, quando se encontra uma pequena ponte. Sai-se por um carreiro, na margem direita, e percorre-se um caminho que vai dar à ponte do Teixeira. Outra possibilidade, é descer a ribeira até ao rio Teixeira, e depois de passar a ponte do Teixeira, sair numa praia fluvial, na margem direita, e subir por um estradão de terra, que vai dar à estrada de alcatrão.

Sumário

Localização: Ervedoso, Sever do Vouga, Aveiro, Portugal

Mapas: IGE, 1 / 25 000, nº:156 e a carta do IGC, 1 / 50 000, nº 13-D.

Material: Fato isotérmico, 2 cordas de 20m + a corda de socorro, fitas e cordas para abandonar, plaquetes de 10mm, maions.

Equipamento: Semi-equipado (pernes, pontes de rocha e árvores)

Duração: 5 horas

Extensão: 2,5 km

Desnível: 225m

Acessos: Muitas possibilidades, sendo o recomendado pela ponte que liga Ervedoso a Paraduça.

Aproximação: Desde a ponte que liga Ervedoso a Paraduça cerca de 10 minutos.

Logística: Recomenda-se a utilização de dois carros, um primeiro carro no início (ponte que liga Ervedoso a Paraduça) e um segundo carro no final (ponte do Teixeira), demorando-se aproximadamente 35 minutos para ir buscar o primeiro carro. Se utilizar somente um carro recomenda-se que o estacione no largo ao lado da ponte que liga Ervedoso a Paraduça e no final regressar a pé. O tempo estimado de regresso será aproximadamente de uma hora e meia a duas horas.

Período: Entre o mês de Maio e o mês de Agosto.

Qualidade da água e visibilidade: Boa.

Abertura do rio: 1/07/98 por Francisco Silva, Paulo Alves e Raquel Lopes

Interesse : ** (interessante)

Exposição / continuidade: III

Cotação: técnica vertical= **v3** (pouco difícil) e a cotação aquática=**a2** (fácil)